

„TUT GUT!“-WANDERWEGE BEHAMBERG

Charakteristik:

Als westlichste Gemeinde Niederösterreichs liegt Behamberg in der idyllischen Landschaft der Moststraße. Die Gemeinde liegt an der Landesgrenze zu Oberösterreich und grenzt an die Stadt Steyr. Sie bildet den Ausgangspunkt zum Voralpenland. Das Ortszentrum liegt auf einer Seehöhe von 519 m.

Oberhalb des Ortes Behamberg gibt es einen Aussichtspunkt mit Blick in das Mostviertel, in das Mühlviertel und hinaus bis nach Tschechien. Auf der anderen Seite des Daxberges bzw. des Ortes geht der Blick in das Oberösterreichische hin bis zum Traunstein.



Anreise mit dem Auto:

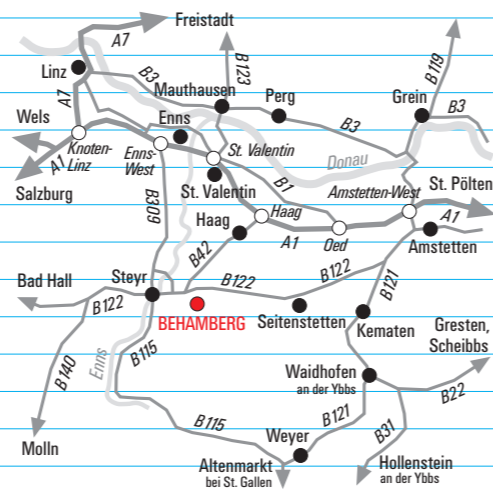
A1 Abfahrt Haag – über Haag und Vestenthal geht es hinauf nach Behamberg (ab A1 ca. 15 km)

Öffentliche Anreise:

Mit dem Zug nach Steyr (OÖ) – von dort mit dem Bus (Nr. 626) weiter nach Behamberg

Navigationsdaten:

Behamberg 1, 4441 Behamberg (direkt gegenüber dem Eingang der Pfarrkirche im Ortszentrum)



Wander-Tipp:

Bergabgehen, aber richtig: Versuchen Sie beim Bergabgehen immer mit leicht gebeugtem Knie aufzusteigen, um Gelenkschmerzen zu vermeiden. Zudem stärken Sie damit gleichzeitig Ihre Oberschenkelmuskulatur.

Wanderwinte:

Gasthaus Hönigl
Behamberg 31
4441 Behamberg
Tel.: 07252 30676
www.gasthaus-hoenigl.at

Landgasthof Froschauer
Kirchenplatz 11
4442 Kleinraming
Tel.: 0680 3016674
www.landgasthof-froschauer.at



Ausflugstipps:

FREIZEITPARK BEHAMBERG

Der Freizeitpark Behamberg lässt sportbegeisterte Herzen höherschlagen. Eine 18-Loch-Fußballgolfanlage, ein 360°-Panoramablick, eine Ziesel-Offroad-Strecke und eine Eisstockhalle lassen keine Wünsche offen.

Kontakt:

Ramingdorfstraße 1a
4441 Behamberg
www.freizeitpark-behamberg.at



PFARRKIRCHE ZUM HEILIGEN MARTIN

Kontakt:

Behamberg 1
4441 Penz
Tel.: 07252 30008

HUBERTUSKAPELLE

Von der Hubertuskapelle am Daxberg aus haben Sie einen weiten Ausblick über die Stadt Steyr und das Alpenvorland.

Koordinaten: 48.028611, 14.497222

DORFPLATZ MIT WASSERSPEIENDEM WAPPENLÖWEN

Kontakt:

4441 Behamberg (am Ortsplatz)

BEHAMBILAND MIT FITNESSPARCOURS

Der Abenteuerspielplatz „Behambiland“ lässt Kinderaugen lachen und befindet sich in unmittelbarer Nähe zum Gasthaus Hönigl. Beim neu errichteten Parcours können sich Jung und Alt bei verschiedenen Bewegungsstationen miteinander messen.



„TUT GUT!“-WANDERWEGE

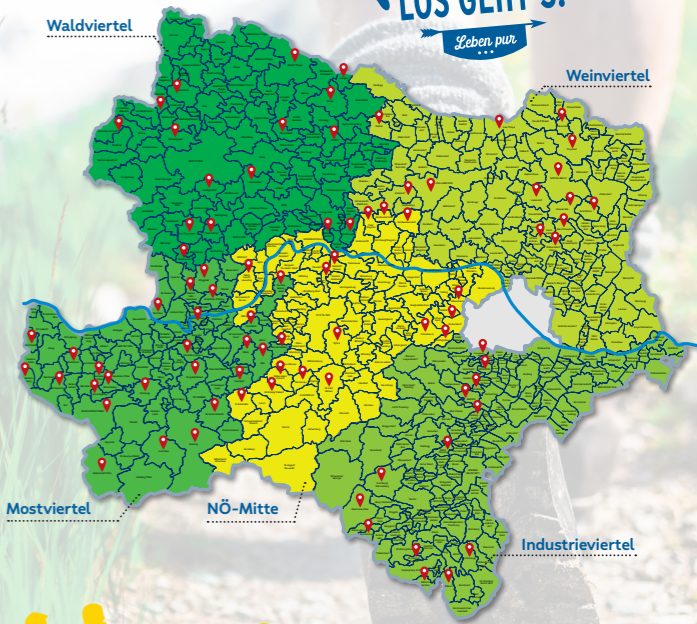


BEHAMBERG

MOSTVIERTELBLICK



Mostviertel



Route 1

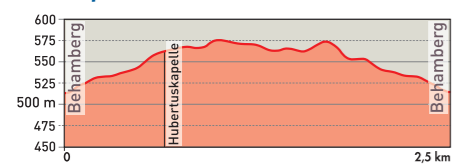
Daxberg-Panoramaweg 335

Vom Ausgangspunkt im Ortszentrum führt der Weg an der Hubertuskapelle vorbei hinauf auf den Daxberg. Von dort kann man einen herrlichen Ausblick auf Steyr und bis hinein ins Mühlviertel genießen. Auf der anderen Seite des Daxberges erwartet einen der Aussichtspunkt Damberg-Blick.

➔ 2,5 km/3.600 Schritte 75 Hm

ca. 3/4 Stunde

Höhenprofil:



Route 2

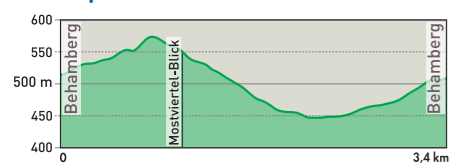
Leitner-Badhofer-Weg 336

Als Erweiterung zum Daxberg-Panoramaweg führt dieser Wanderweg am Aussichtspunkt Mostviertel-Blick vorbei, der bei guter Fernsicht seinem Namen wirklich gerecht wird. Weiter führt der Weg vorbei an der Motocross-Staatsmeisterschafts-Strecke des MCC Behamberg.

➔ 3,4 km/4.900 Schritte 121 Hm

ca. 1 Stunde

Höhenprofil:



Route 3

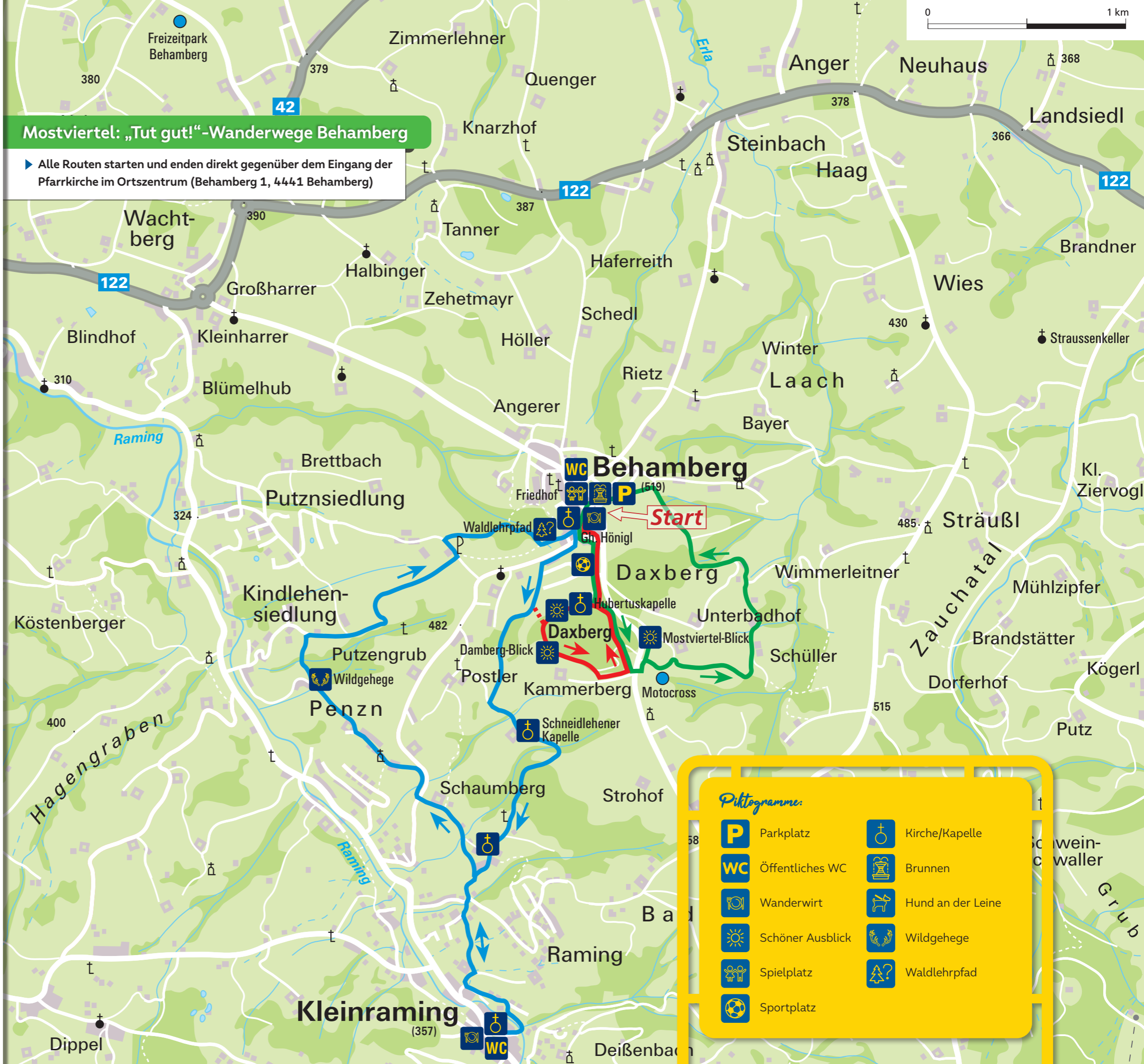
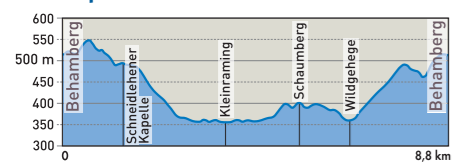
Raminger Weg 334

Der Weg führt vom Ausgangspunkt im Ortszentrum am Daxberg vorbei nach Kleinraming in Oberösterreich. Über weite Strecken erhebt sich vor den Wanderern der 881 Meter hohe Damberg, der die Verbindung zum Ennstal herstellt.

➔ 8,8 km/12.600 Schritte 312 Hm

ca. 2 3/4 Stunden

Höhenprofil:



Mostviertel: „Tut gut!“-Wanderwege Behamberg

▶ Alle Routen starten und enden direkt gegenüber dem Eingang der Pfarrkirche im Ortszentrum (Behamberg 1, 4441 Behamberg)

Piktogramme:

Parkplatz	Kirche/Kapelle
Öffentliches WC	Brunnen
Wanderwirt	Hund an der Leine
Schöner Ausblick	Wildgehege
Spielplatz	Waldlehrpfad
Sportplatz	